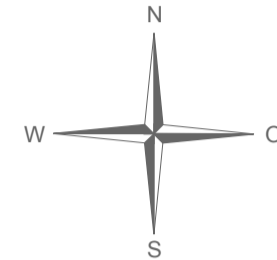


Zonenplan Siedlung

Mutation Rüchibächli



1:1'000

Exemplar	Inventar Nr.
Beschluss des Gemeinderates: _____	Namens des Gemeinderates
Beschluss der Gemeindeversammlung: _____	Der Präsident: Der Gemeindegeschreiber:
Referendumsfrist: _____	
Urnenabstimmung: _____	
Publik. d. Planaufl. im Amtsblatt Nr. _____ vom _____	
Planaufgabe: _____	
Vom Regierungsrat des Kantons Basel-Landschaft genehmigt mit Beschluss Nr. _____ vom _____	Die Landeschreiberin:
Publikation des Regierungsratsbeschlusses im Amtsblatt Nr. _____ vom _____	



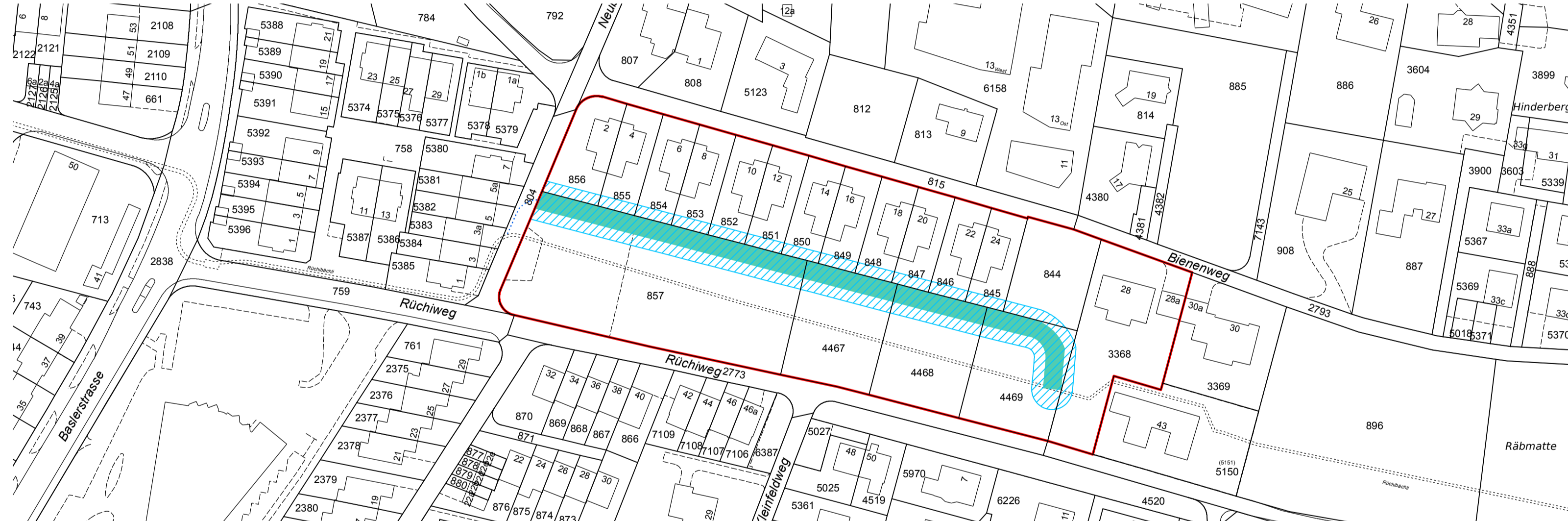
Jermann Ingenieure + Geometer AG
 Altenmattweg 1
 4144 Arlesheim
 Telefon 061 706 93 93
 info@jermann-ag.ch
 www.jermann-ag.ch

Datum:	27.06.2019	bearbeitet:	snp
Format:	63 cm x 44.6 cm	geprüft:	
Auftrags-Nr.:	51.1.0129		
Projekt:	Therwil - Mutation Rüchibächli		

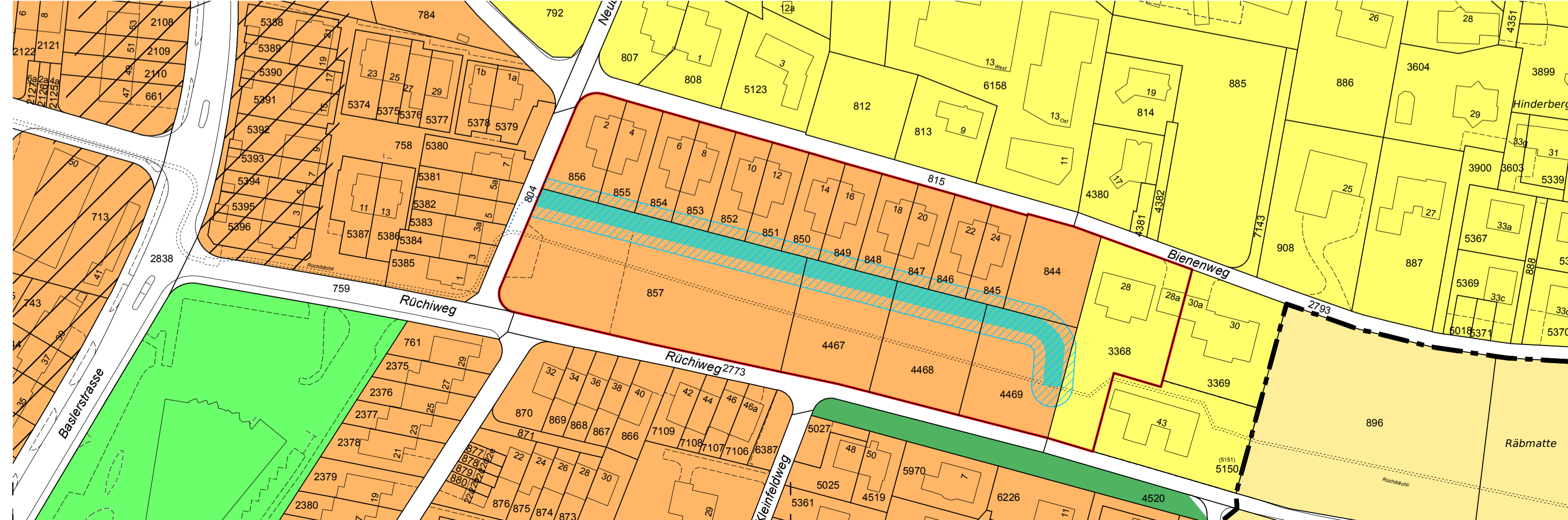
Bisheriger Zustand (zur Orientierung)



Mutation (rechtsverbindlich)



Neuer Zustand (zur Orientierung)



Rechtsverbindlicher Inhalt

- Gewässerraum gemäss Art. 36a GSchG
- Uferschutzzone "Rüchibächli"

Orientierender Inhalt

- Planungsumfang
- Dole neu
- W1
- W2
- WG2
- Zone für öffentliche Werke und Anlagen
- Landwirtschaftszone
- Grünzone