

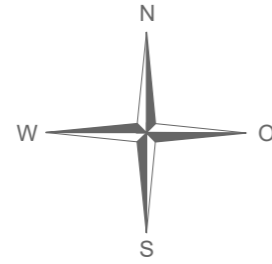
Gemeinde Therwil

Zonenplan Landschaft

Mutation Parzelle Nr. 5969

Stand: 15. Juli 2024 für die Gemeindeversammlung

1:1'000



Exemplar	Inventar Nr.
Beschluss des Gemeinderates: Beschluss der Gemeindeversammlung: Referendumsfrist: Urnenabstimmung: Publikation der Planaufgabe im Amtsblatt Nr. vom Planaufgabe:	Namens des Gemeinderates Der Präsident: Der Gemeindeverwalter:
Vom Regierungsrat des Kantons Basel-Landschaft genehmigt mit Beschluss Nr. vom Publikation des Regierungsratsbeschlusses im Amtsblatt Nr. vom	Die Landschreiberin:



Vogt Planer
 Hauptstrasse 6
 4497 Rünenberg
 Telefon 061 981 44 46
 www.vogtplaner.ch

jermann




Geoinformation
 Vermessung
 Raumplanung

Jermann Ingenieure + Geometer AG
 Altenmattweg 1
 4144 Arlesheim
 Telefon 061 706 93 93
 info@jermann-ag.ch
 www.jermann-ag.ch

Datum:	15.07.2024	bearbeitet:	glc
Format:	63 x 29.7 cm	geprüft:	
AuftragsNr:	41.00181		
Projekt:	20231005_Therwil_ZP_MUT		

Legende

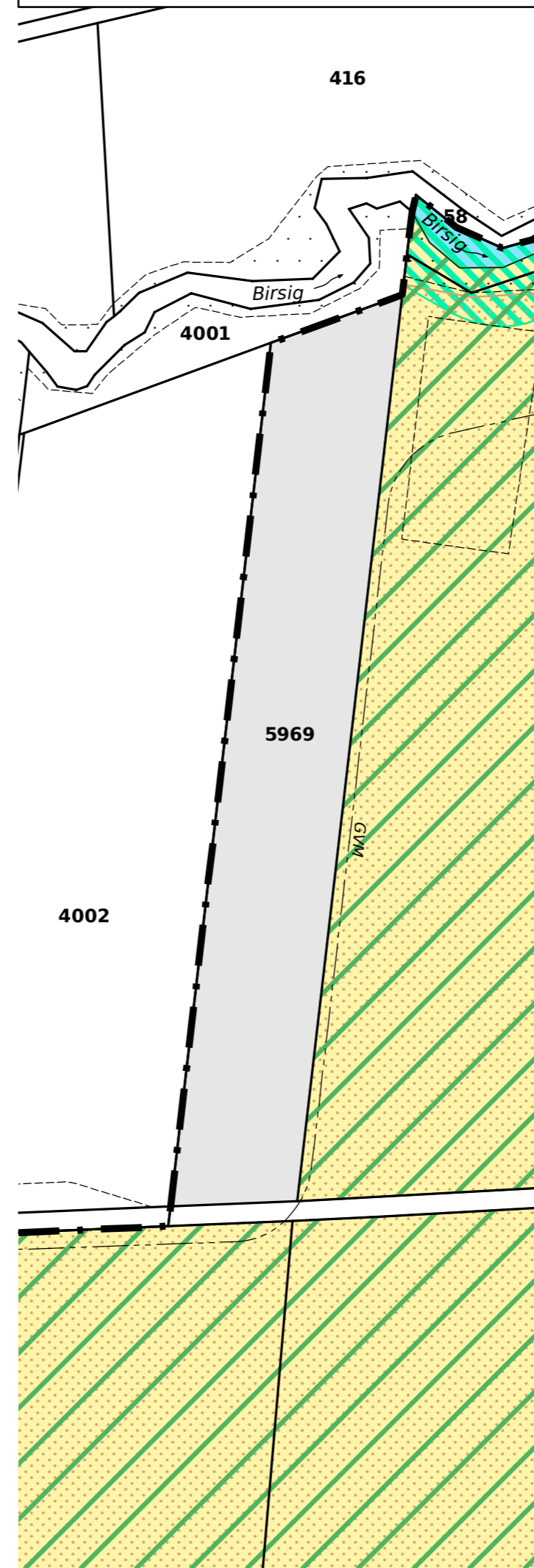
rechtsverbindlicher Inhalt

-  Landwirtschaftszone
-  Freihaltezone
-  Uferschutzzone

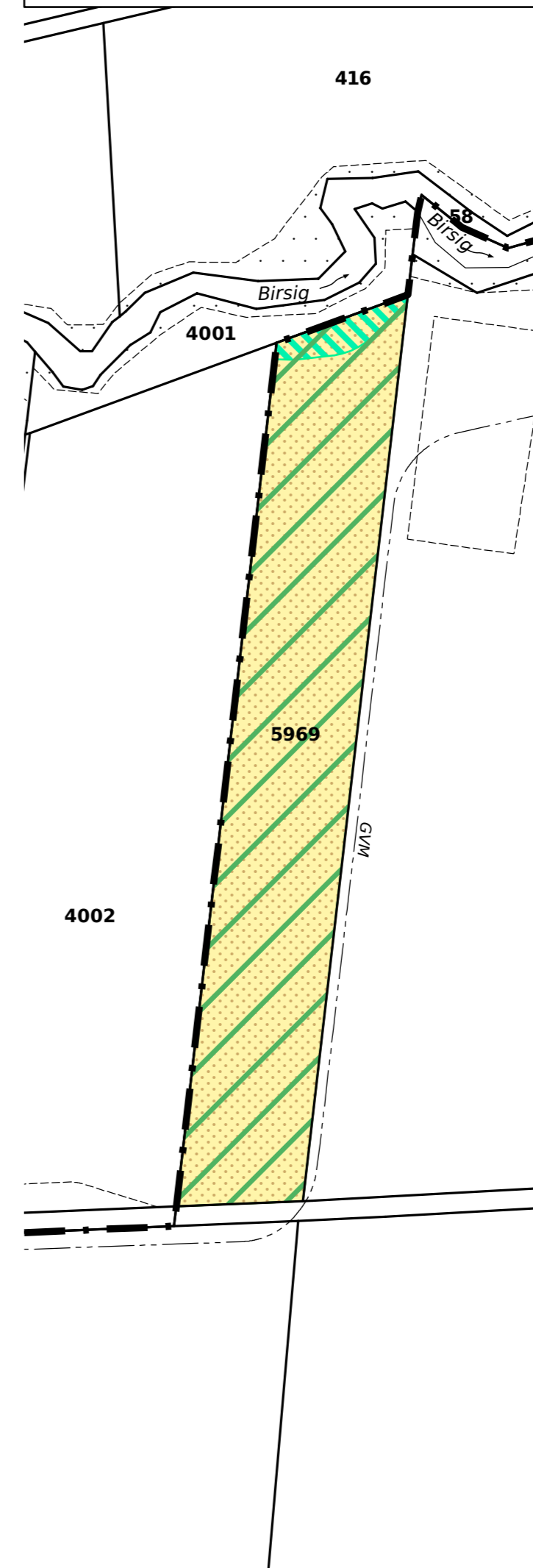
orientierender Inhalt

-  Landwirtschaftszone
-  Zonen ohne festgelegte Nutzung
-  Gewässer
-  Freihaltezone
-  Uferschutzzone
-  Fruchtfolgefläche
-  Perimeter Zonenplan Landschaft

Zonenplan Landschaft rechtskräftig orientierend



Mutation Zonenplan Landschaft rechtsverbindlich



Zonenplan Landschaft nachgeführt orientierend

