

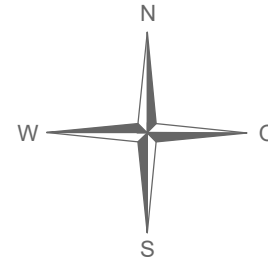
Gemeinde Therwil

Zonenplan Landschaft

Mutation Parzelle Nr. 7103

Stand: 15. Juli 2024 für die Gemeindeversammlung

1:1'000



Exemplar	Inventar Nr.
Beschluss des Gemeinderates: Beschluss der Gemeindeversammlung: Referendumsfrist: Urnenabstimmung: Publikation der Planaufgabe im Amtsblatt Nr. vom Planaufgabe:	Namens des Gemeinderates Der Präsident: Der Gemeindeverwalter:
Vom Regierungsrat des Kantons Basel-Landschaft genehmigt mit Beschluss Nr. vom Publikation des Regierungsratsbeschlusses im Amtsblatt Nr. vom	Die Landschreiberin:



Vogt Planer
Hauptstrasse 6
4497 Rünenberg
Telefon 061 981 44 46
www.vogtplaner.ch

jermann

Geoinformation
Vermessung
Raumplanung

Jermann Ingenieure + Geometer AG
Altenmattweg 1
4144 Arlesheim
Telefon 061 706 93 93
info@jermann-ag.ch
www.jermann-ag.ch

Datum:	15.07.2024	bearbeitet:	glc
Format:	63 x 29.7 cm	geprüft:	
AuftragsNr:	41.00181		
Projekt:	20231005_Therwil_ZP_MUT		

Legende

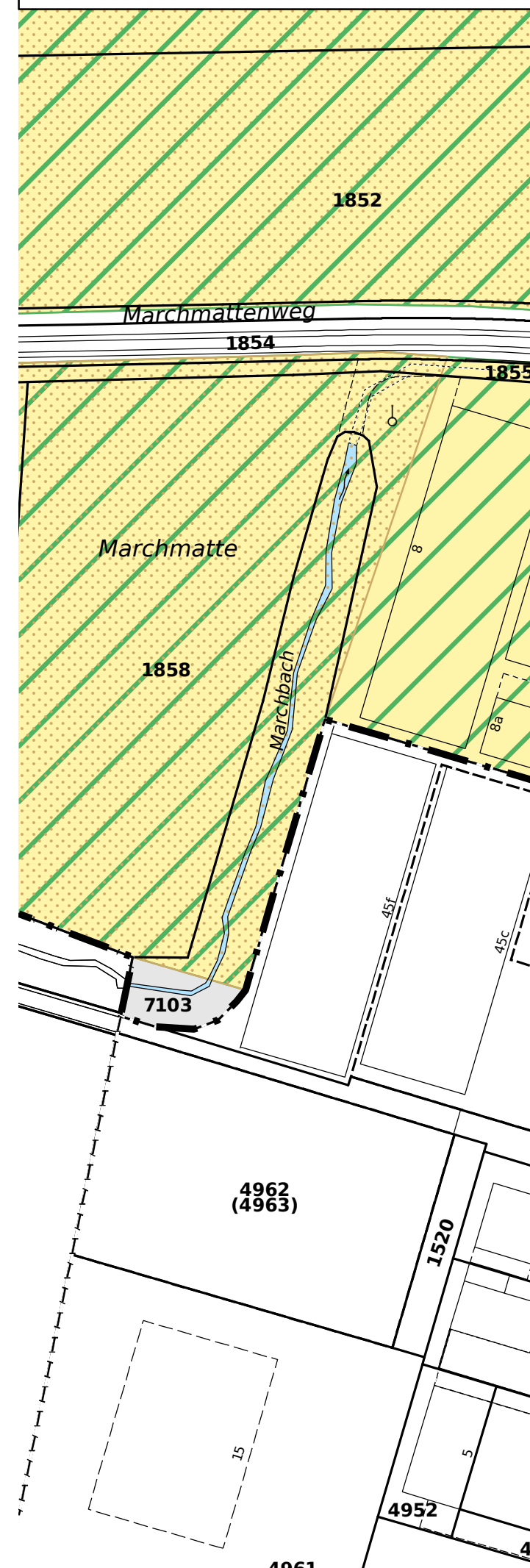
rechtsverbindlicher Inhalt

- Landwirtschaftszone
- Freihaltezone
- Uferschutzzone

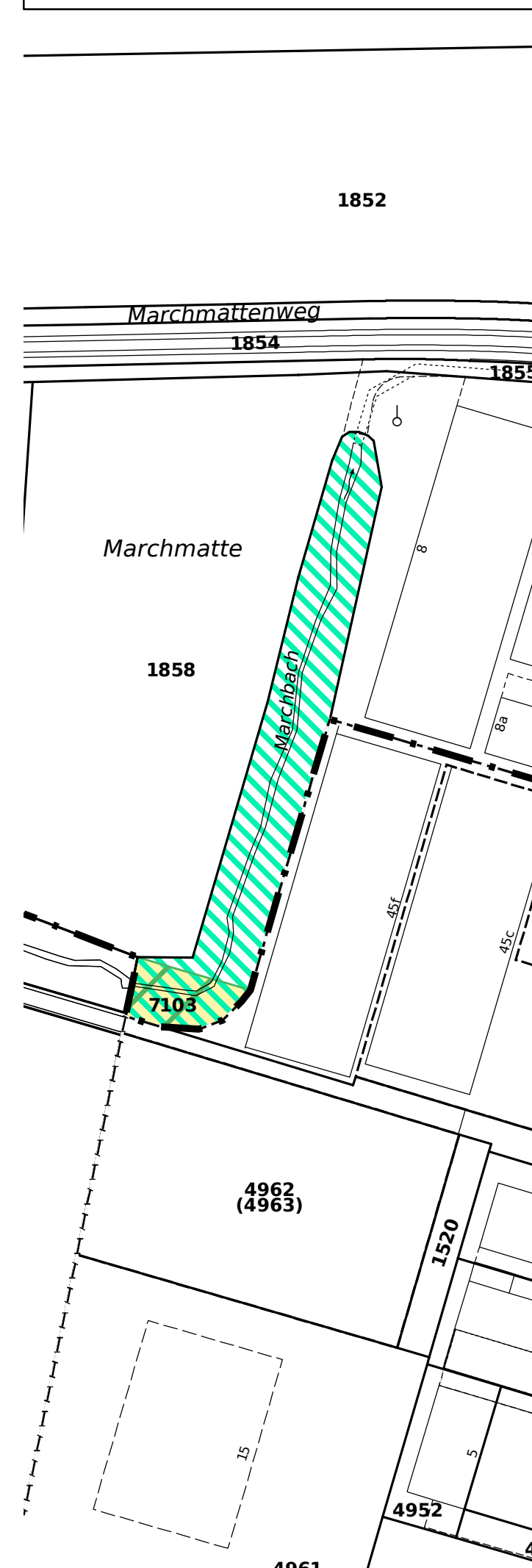
orientierender Inhalt

- Landwirtschaftszone
- Zonen ohne festgelegte Nutzung
- Gewässer
- Freihaltezone
- Uferschutzzone
- Fruchtfolgefläche
- Perimeter Zonenplan Landschaft

Zonenplan Landschaft rechtskräftig
orientierend



Mutation Zonenplan Landschaft
rechtsverbindlich



Zonenplan Landschaft nachgeführt
orientierend

