

Zonenplan Landschaft

Mutation Froloo

Stand: 15. Juli 2024 für die Gemeindeversammlung

1:1'000

Exemplar	Inventar Nr.
Beschluss des Gemeinderates: Beschluss der Gemeindeversammlung: Referendumsfrist: Urnenabstimmung: Publikation der Planaufgabe im Amtsblatt Nr. vom Planaufgabe:	Namens des Gemeinderates Der Präsident: Der Geschäftsleiter:
Vom Regierungsrat des Kantons Basel-Landschaft genehmigt mit Beschluss Nr. vom Publikation des Regierungsratsbeschlusses im Amtsblatt Nr. vom	Die Landschaftsreibein:



Vogt Planer
Hauptstrasse 6
4497 Rünenberg
Telefon 061 981 44 46
www.vogtplaner.ch

jermann



Geoinformation
Vermessung
Raumplanung

Jerman Ingenieure + Geometer AG
Altenmattweg 1
4144 Arlesheim
Telefon 061 706 93 93
Telefax 061 706 94 02
www.jermann-ag.ch








Datum:	15.07.2024	bearbeitet:	glc
Format:	84.4 x 59.4 cm	geprüft:	
AuftragsNr:	41.00168		
Projekt:	Mutation Froloo		

Legende

Mutationsinhalt (rechtsverbindlich)

-  Zone für öffentliche Werke und Anlagen (OeWA) Nr. 2 - "Umspannungswerk"
-  aufzuhebende Freihaltezone

Zustand alt und Zustand neu (orientierend)

-  Zone für öffentliche Werke und Anlagen (OeWA) Nr. 1 - "Trinkwasserreservoir"
-  Landwirtschaftszone
-  Wald
-  Strasse ausserhalb ZPS
-  Freihaltezone
-  Archäologische Schutzzone
-  Fruchtfolgeflächen

